





Erläuterungen zur Karte „Vorschläge Wege“

Die Karte führt alle Wege, Rastplätze, Aussichtspunkte, Infopunkte, Gastronomie und Museen auf, die im Rahmen der Grundlagenermittlung im Januar 2011 vorgeschlagen wurden. Eingeflossen ist auch der Entwurf „Touristisches Wegenetz Kyritz-Ruppiner Heide und Infrastruktur, Zugang Flecken Zechlin, Dorf Zechlin, Wallitz, Basdorf“ von Prof. Klaus Günther. Es handelt sich also nicht um einen Vorschlag, sondern um eine Sammlung von Vorschlägen, aus den ein gemeinsamer Vorschlag zu entwickeln wäre.

Legende

-  Rad- und Wanderweg, evtl. Reitweg
-  Rad-, Wander- und Fahrweg (Kutschen, Kremser)
-  Straße für PKW
-  verschiedene Vorschläge zur Art der Nutzung des Weges

P Parkplatz

R Rastplatz

G Gastronomie

I Information

A Aussichtsplattform / Turm

M Museum / Ausstellung

Zu den Wegen

Weg Nr.	1
Strecke	Heideringweg Wurde noch nicht eingezeichnet. Er sollte auf der neuen Brandschutzschneise verlaufen, die in der vorliegenden Karte noch nicht eingezeichnet ist.
Vorgeschlagen von	Gadow, Zempow, Basdorf
Nutzungsvorschlag	2 Vorschläge: Plattenfahrweg oder Sandweg, befestigt wo nötig

Weg Nr.	2
Strecke	Zuwegung Ortsausgang Zempow – Schranke 59
Vorgeschlagen von	Zempow
Nutzungsvorschlag	Naturwanderweg; Reitweg; Kutsch – und Gespannweg (zu klären, ob alle von Zempow vorgeschlagenen Wege alle diese Funktionen erfüllen sollen oder ob es auch reine Rad-und Wanderwege geben soll)

Weg Nr.	3
Strecke	Zuwegung Zempow – Raderang-Moor
Vorgeschlagen von	Zempow
Nutzungsvorschlag	Naturwanderweg; Reitweg; Kutsch – und Gespannweg (zu klären, ob alle von Zempow vorgeschlagenen Wege alle diese Funktionen erfüllen sollen oder ob es auch reine Rad-und Wanderwege geben soll)

Weg Nr.	4
Strecke	Zempow – Nordufer Dranser See
Vorgeschlagen von	Zempow
Nutzungsvorschlag	Naturwanderweg; Reitweg; Kutsch – und Gespannweg (zu klären, ob alle von Zempow vorgeschlagenen Wege alle diese Funktionen erfüllen sollen oder ob es auch reine Rad-und Wanderwege geben soll)

Weg Nr.	5
Strecke	Zempow - Schweinrich
Vorgeschlagen von	Zempow
Nutzungsvorschlag	Naturwanderweg; Reitweg; Kutsch – und Gespannweg (zu klären, ob alle von Zempow vorgeschlagenen Wege alle diese Funktionen erfüllen sollen oder ob es auch reine Rad-und Wanderwege geben soll)

Weg Nr.	6
Strecke	Zempow – Mahnsäule Schweinrich Der Weg wurde vor allem als Zugang zum ehemaligen Kommandoturm (Roter Punkt 4 in der Karte) vorgeschlagen. Da jetzt vermutlich der Turm abgerissen wird und ein Aussichtspunkt evtl. am ehemaligen Pink Point entsteht, wäre dieser Weg evtl. verzichtbar (oder als Alternative zu Weg 4 zu behandeln)
Vorgeschlagen von	Zempow

Nutzungsvorschlag	Naturwanderweg; Reitweg; Kutsch – und Gespannweg (zu klären, ob alle von Zempow vorgeschlagenen Wege alle diese Funktionen erfüllen sollen oder ob es auch reine Rad-und Wanderwege geben soll)
-------------------	--

Weg Nr.	7
Strecke	Zempow – ehem. Kommandantur - L15
Vorgeschlagen von	Zempow
Nutzungsvorschlag	Naturwanderweg; Reitweg; Kutsch – und Gespannweg (zu klären, ob alle von Zempow vorgeschlagenen Wege alle diese Funktionen erfüllen sollen oder ob es auch reine Rad-und Wanderwege geben soll)

Weg Nr.	8
Strecke	Dranse – Flecken Zechlin. Streckenführung unklar, entlang der L15 oder auf der Alten Wittstocker Landstraße?
Vorgeschlagen von	Nach mündlicher Auskunft von Prof. Klaus Günther gibt es einen Vorschlag des Wittstocker Bürgermeisters für einen Radweg Wittstock-Dranse auf der ehemaligen Bahnlinie und Fortführung bis Flecken Zechlin.
Nutzungsvorschlag	Radweg

Weg Nr.	9
Strecke	Zuwegung Neu Lutterow – Schranke 4 - Zielgebiet
Vorgeschlagen von	Prof. Klaus Günther
Nutzungsvorschlag	Fuß-, Rad- und Fahrweg

Weg Nr.	10
Strecke	Zootzen-Basdorf
Vorgeschlagen von	Basdorf
Nutzungsvorschlag	Rad – und Wanderweg Der Weg überschneidet sich teilweise mit Weg 11, für den es unterschiedliche Nutzungsvorschläge gibt.

Weg Nr.	11
Strecke	Gadow – Dorf Zechlin
Vorgeschlagen von	Gadow, Prof. Klaus Günther
Nutzungsvorschlag	Straße nur für PKW (Gadow), Fuß-, Rad- und Fahrweg (Prof. Günther)

Weg Nr.	12
Strecke	Wallitz – Mahnsäule Zechlin
Vorgeschlagen von	Prof. Klaus Günther
Nutzungsvorschlag	Fuß-, Rad- und Fahrweg

Weg Nr.	13
Strecke	Rossow - Zechlin
Vorgeschlagen von	Fretzdorf Der Ortsbeirat von Fretzdorf macht diesen Vorschlag in dem Bewusstsein, dass der weg durch schwer munitionsbelastetes Gebiet führt.
Nutzungsvorschlag	Straße (Spurbahn)

Weg Nr.	14
Strecke	Gadow – Neuglienicke, „Allee der FREIen HEIDe
Vorgeschlagen von	Prof. Klaus Günther
Nutzungsvorschlag	Fuß-, Rad- und Fahrweg. Der Weg überschneidet sich teilweise mit Weg 15, der von Gadow als Wanderweg, und Weg 16, der von Basdorf als reiner Rad – und Wanderweg vorgeschlagen ist.

Weg Nr.	15
Strecke	Gadow - Weheberg
Vorgeschlagen von	Gadow
Nutzungsvorschlag	Wanderweg Der Weg überschneidet sich teilweise mit dem Weg 14, der als Fuß-, Rad- und Fahrweg vorgeschlagen ist.

Weg Nr.	16
Strecke	Basdorf - Gadow
Vorgeschlagen von	Basdorf
Nutzungsvorschlag	Rad – und Wanderweg

Weg Nr.	17
Strecke	Fretzdorf – Glashütte (Gadow)
Vorgeschlagen von	Gadow
Nutzungsvorschlag	Straße (Spurbahn)

Weg Nr.	18
Strecke	Fretzdorf – Neuglienicke
Vorgeschlagen von	Fretzdorf (Hier ist wegen der genauen Streckenführung nachzufragen, die Angaben „Alter Heerweg“, „Bei der Lehmkuhle“ und „Hasengeilweg“ waren in der Karte nicht zu finden, die Angabe „Eichenweg“ war schwer mit der sonstigen Streckenführung in Zusammenhang zu bringen.)
Nutzungsvorschlag	Rad-, Wander- und Fahrweg

Weg Nr.	19
Strecke	Abzweig Weg 18 - Rossow Kiessee
Vorgeschlagen von	Fretzdorf
Nutzungsvorschlag	Rad-, Wander- und Fahrweg

Weg Nr.	20
Strecke	Alter Basdorfer Weg ab Rossow bis Weg 18
Vorgeschlagen von	Der Basdorfer Weg wird von Rossow ohne weitere Erläuterungen und Angaben zur Nutzung vorgeschlagen. Hier wäre herauszufinden, an welche Strecke und Nutzungsart die Rossower denken. Da der Weg im weiteren Verlauf unterbrochen ist, ist hier nur der Anfang bis zu Weg 18 eingezeichnet.
Nutzungsvorschlag	kein konkreter Vorschlag (Rossow)

Besondere Punkte

P Parkplatz

Mit diesem Symbol wurden sowohl vorhandene als auch vorgeschlagene Parkplätze gekennzeichnet.

R Rastplatz

Dieses Symbol kennzeichnet vorgeschlagene Rastplätze:

Pink Point, Neu Lutterow, Zielgebiet, Wegkreuzung Wallitz/Zechlin, Zugang Zootzen, Rossow Kiessee

G Gastronomie

Mit diesem Symbol wurden sowohl vorhandene als auch vorgeschlagene Verpflegungsorte gekennzeichnet.

I Information

Von verschiedener Seite kam der Vorschlag, an jedem Zugang zum Sperrgebiet Infotafeln mit dem gesamten Wegenetz etc. anzubringen.

Deshalb ist hier an jedem vorgeschlagenen Zugang ein „I“ zu finden, darüber hinaus an speziell vorgeschlagenen Stellen.

A Aussichtsplattform / Turm

- Pink Point: Aussichtsturm
- Raderang Moor: Aussichtsplattform (genaue Lage unklar, mit Ortsbeirat Zempow zu besprechen)
- Hirschbrunftplatz Zempow (bei Schranke 59): Aussichtsplattform
- Schranke 4: Aussichtsplattform
- Weheberg: Aussichtsplattform

M Museum / Ausstellung

- Zempow: Friedensscheune (Ausstellung und Archiv Bombodrom-Widerstand)
- Glashütte (oder Dranse): Gedenkstätte Kalter Krieg

Zusammengestellt aus Unterlagen der Grundlagenermittlung durch Ulrike Laubenthal, 31.1.2012